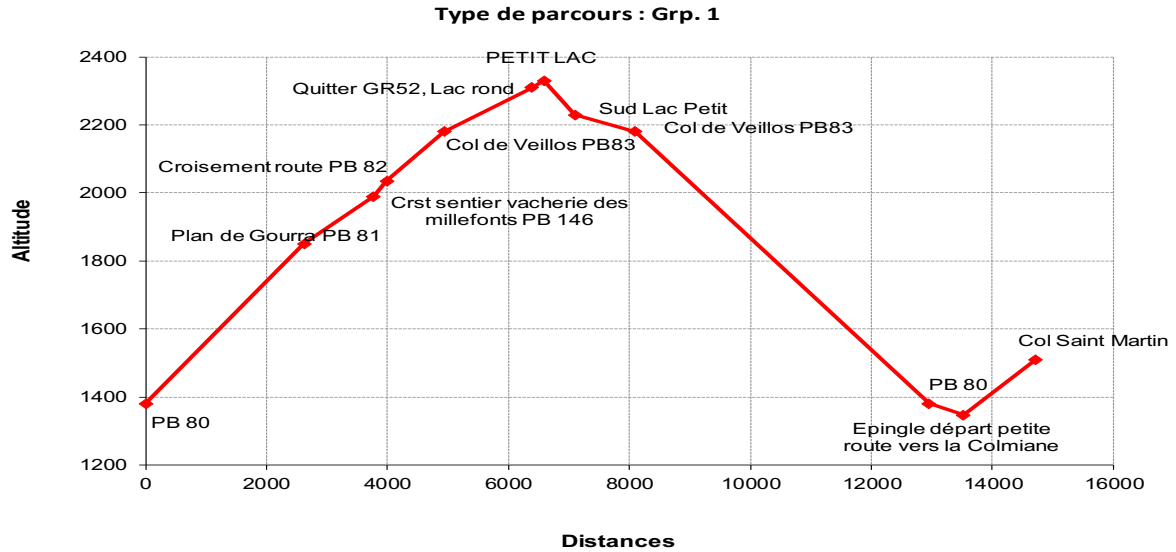


063641ET-LA COLMIANE ANIMATEURS.

Cartes : 1/25000 : IGN – TOP25 n°3641ET; 1/50000 D et R n° 9.

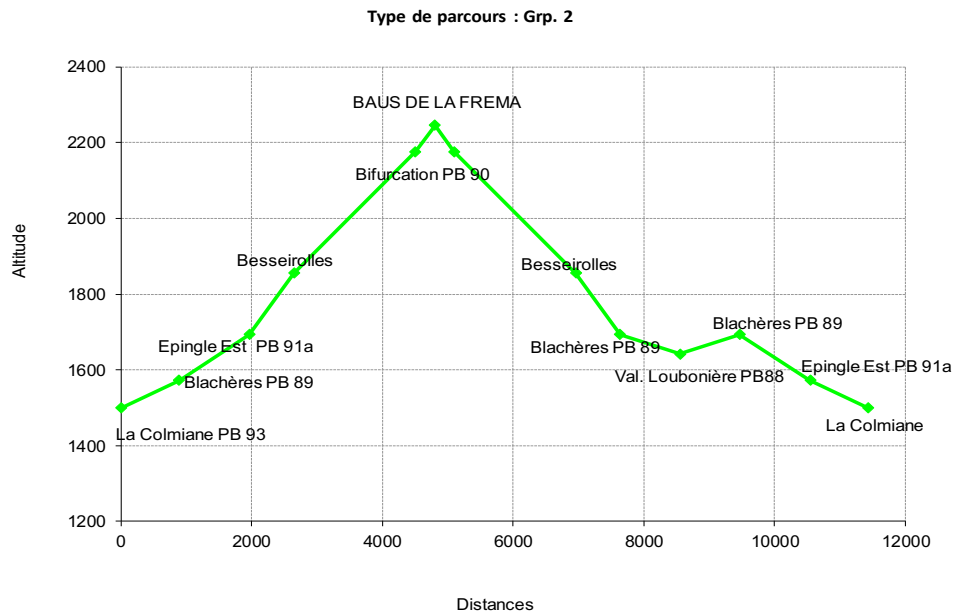
GROUPE 1 – RANDO. SPORTIVE – Saint Dalmas, Granges de la Chanaria, Plan de Gourra, Col de Veillos, LACS DE MILLEFONTS (2330), Lac Rond, Petit Lac, La Colmiane.

Montée = 1200 m Descente = 1200 m Distance = 15 km



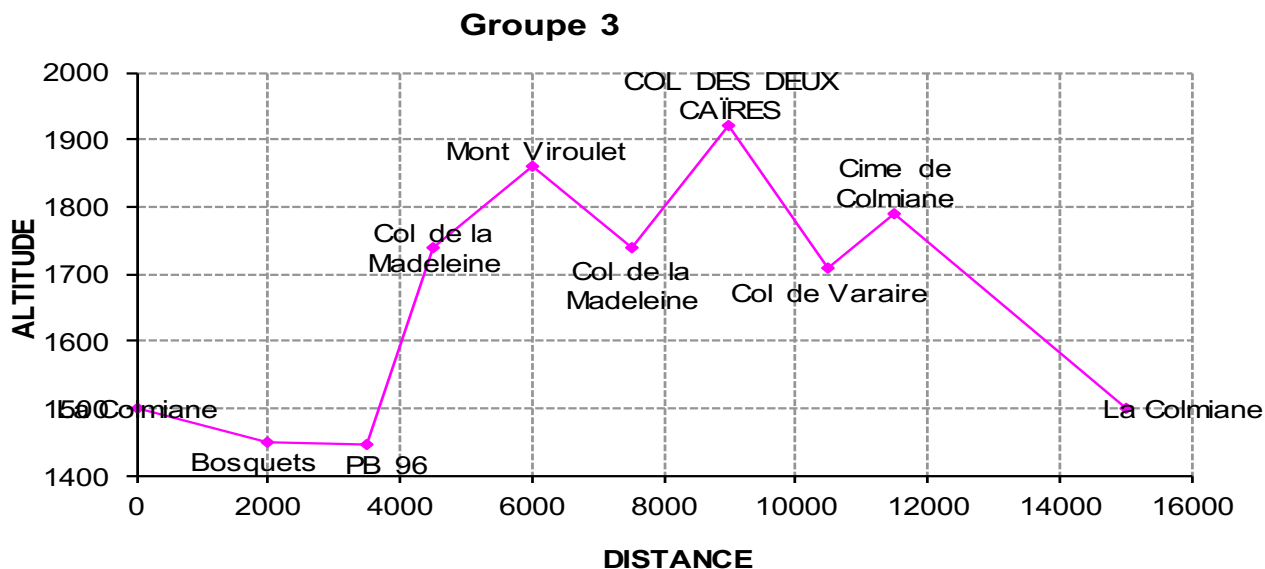
GROUPE 2 – RANDO. CLASSIQUE – La Colmiane, Besserolles, BAU DE LA FREMA (2246 m), La Laubanière, La Colmiane.

Montée = 850 m Descente = 850 m Distance = 12 km



GROUPE 3 – RANDO. MOYENNE – La Colmiane, Col de La Madeleine, Mt Viroulet, Col de La Madeleine, COL DES 2 CAÏRES (1920 m), Col du Varaire, Cime de Colmiane, Col du Suc, La Colmiane.

Montée = 675 m Descente = 675 m Distance = 15 km



GROUPE 4 – RANDO. REDUITE – La Colmiane, Col du Suc, Citerne du COL DE LA COLMIANE (1736 m), Col du Varaire, Les Bosquets, La Colmiane.

Montée = 290 m Descente = 290 m Distance = 8 km

