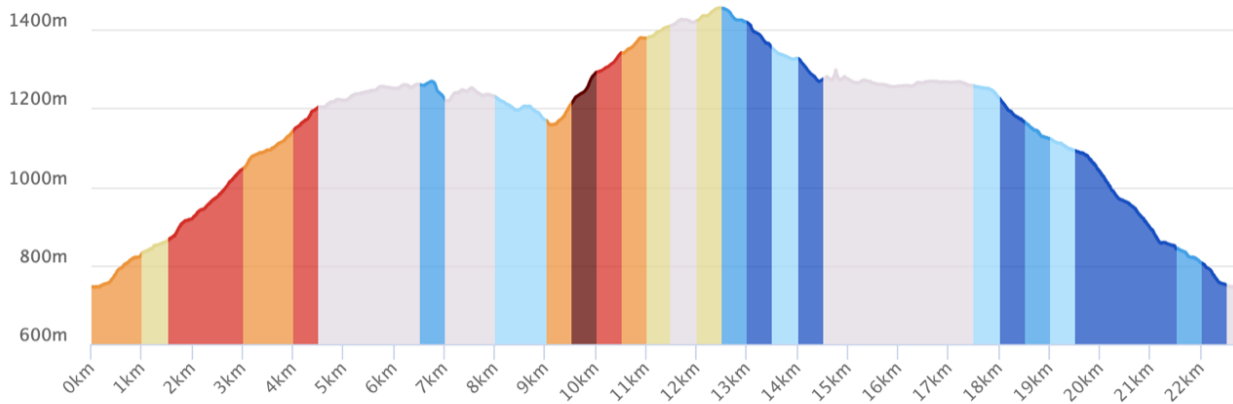


## 063642ET-CIPIERES POUNCH CALERN.

Cartes : 1/25000 : IGN – TOP25 n°3642 ET; 1/50000 D et R n° 26.

**GROUPE 1 – RANDO. SPORTIVE** – Cipières, La Combe, GROS POUNCH (1270 m), En Bouisset, Haute Combe, Aire d'Anelle, Aven Baudillouns, N.D. de Calern, Cipières.

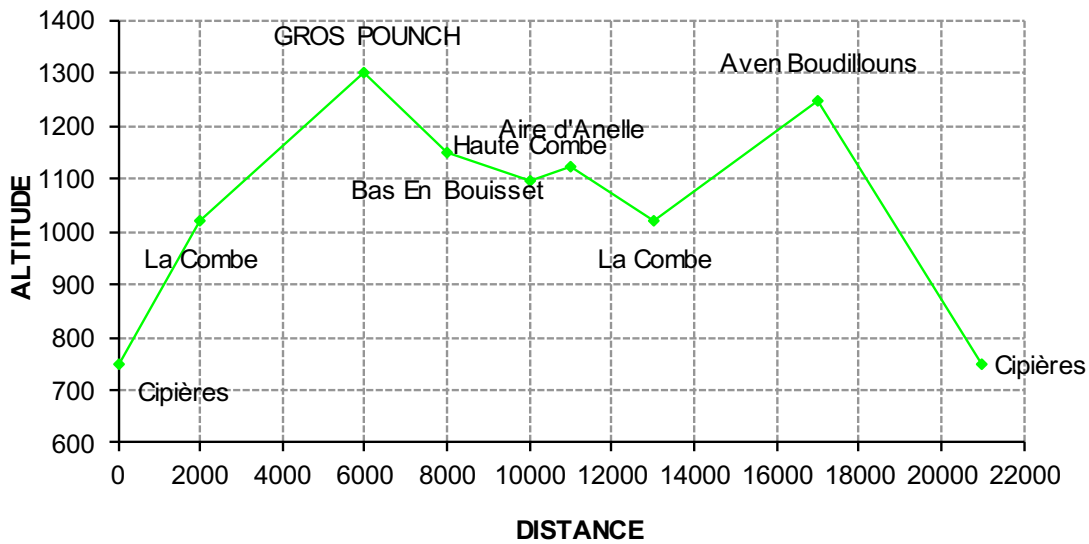
Montée = 880 m      Descente = 880 m      Distance = 22,7 km



**GROUPE 2 – RANDO. CLASSIQUE** – Cipières, La Combe, GROS POUNCH (1270 m), En Bouisset, Haute Combe, Aire d'Anelle, Aven Baudillouns, Cipières.

Montée = 700 m      Descente = 700 m      Distance = 19,5 km

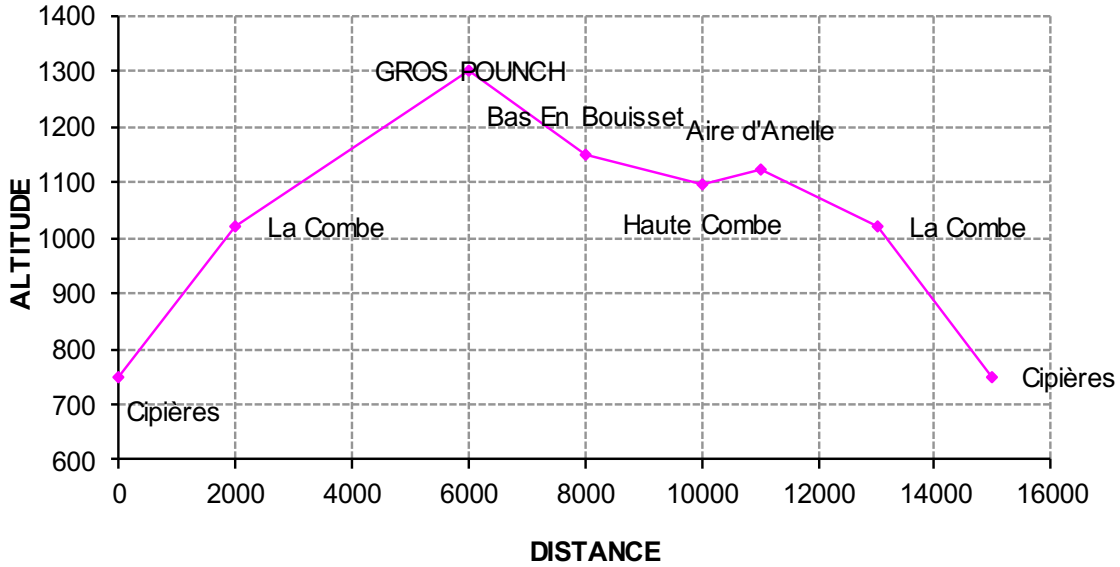
### Groupe 2



**GROUPE 3 – RANDO. MOYENNE** – Cipières, La Combe, GROS POUNCH (1270 m), En Bouisset, Haute Combe, Aire d'Anelle, La Combe, Cipières.

Montée = 580 m      Descente = 580 m      Distance = 15 km

**Groupe 3**



**GROUPE 4 – RANDO. REDUITE** – Cipières, Réservoirs, La Combe, AVEN BAUDILLOUNS (1250 m), GR 4, Cipières.

Montée = 500 m      Descente = 500 m      Distance = 10 km

**Groupe 4**

