

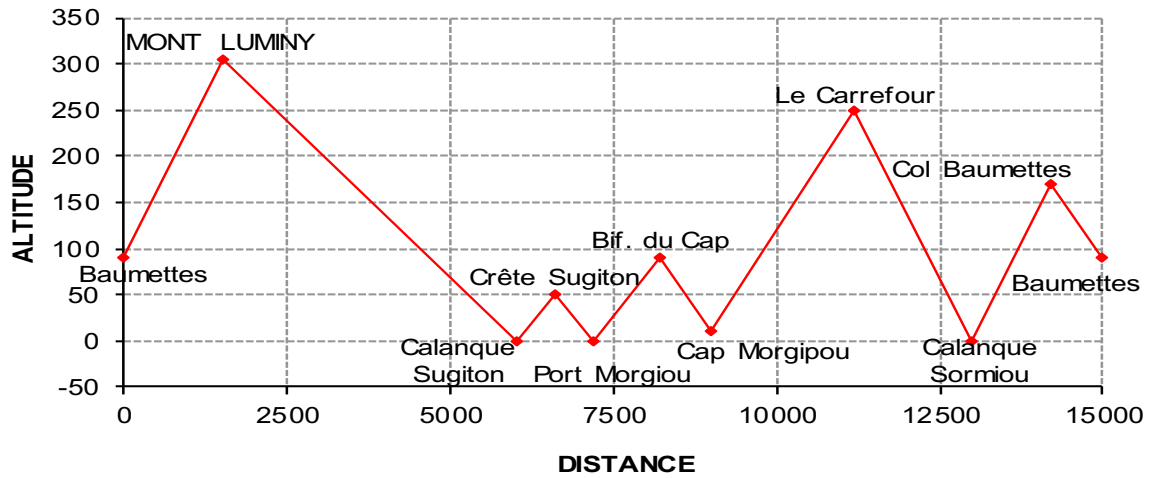
133145ET-CALANQUES MORGIOU-SORMIOU.

Cartes : 1/15000 : « Plein Air Calanques » – 1/25000 : IGN TOP25 n° 3145ET.

GROUPE 1 – RANDO. SPORTIVE – les Baumettes, MONT LUMINY (289 m), Calanque Sugiton, Calanque Morgiou, Cap Morgiou, Calanque Sormiou, les Baumettes.

Montée = Descente = 765 m Distance = 15 km

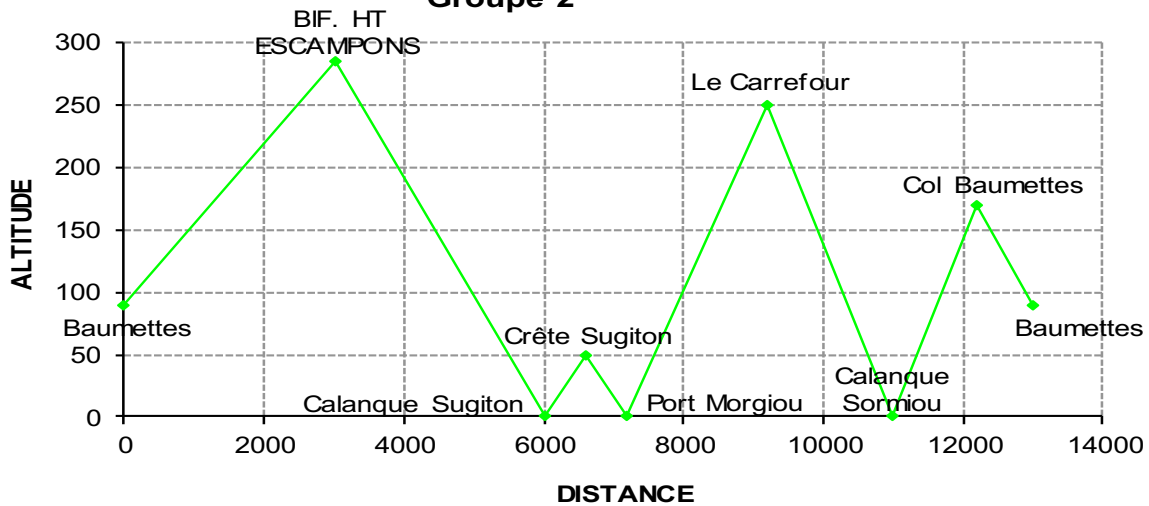
Groupe 1



GROUPE 2 – RANDO. CLASSIQUE – les Baumettes, LES ESCAMONS (250 m), Falaise des Toits, Calanque Sugiton, Calanque Morgiou, Calanque Sormiou, les Baumettes.

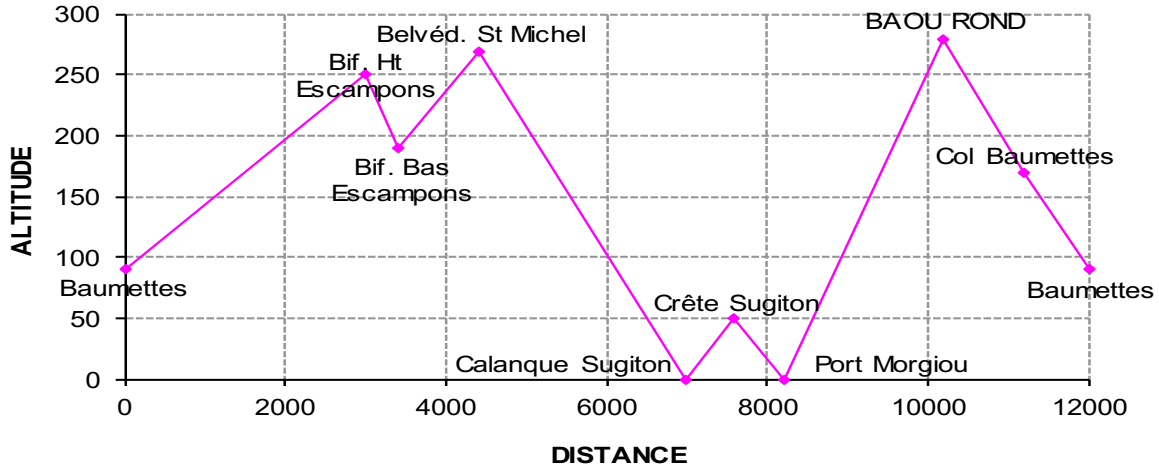
Montée = Descente = 665 m Distance = 13 km

Groupe 2



GROUPE 3 – RANDO. MOYENNE – les Baumettes, BELVEDERE ST MICHEL (270 m), Calanque Sugiton, Calanque Morgiou, Baou Rond, les Baumettes.
 Montée = Descente = 570 m Distance = 12 km

Groupe 3



GROUPE 4 – RANDO. REDUITE – les Baumettes, LES ESCAMPONS (250 m), Col Sugiton, Calanque Sugiton, Calanque Morgiou, Col Morgiou, les Baumettes.
 Montée = Descente = 445 m Distance = 10 km

Groupe 4

