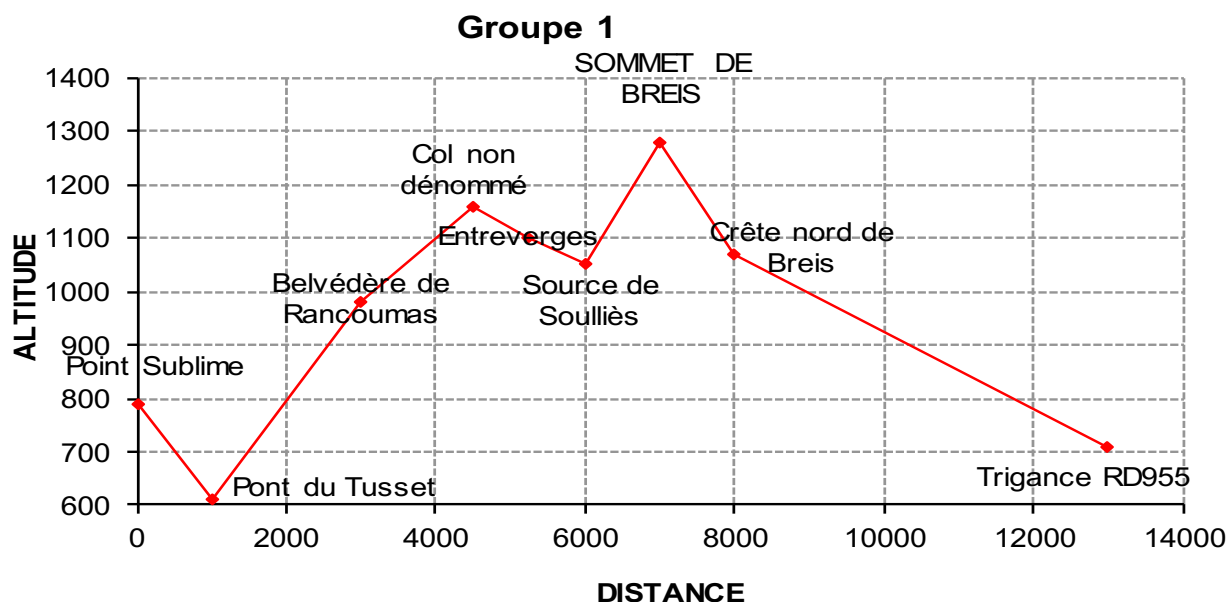


833442OT VERDON TRIGANCE

Cartes : 1/25000 : IGN – TOP25 n°3442 OT; 1/50000 D et R n°9.

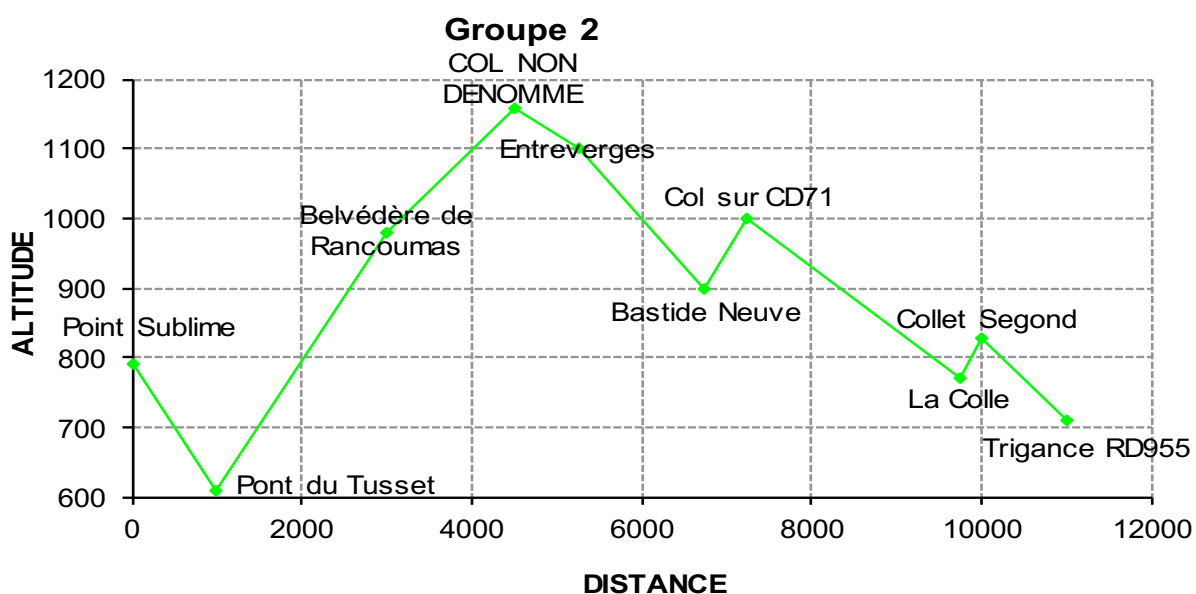
GROUPE 1 – RANDO. SPORTIVE – Point Sublime, Pont du Tuset, Belvédère Rancoumas, SOMMET DE BREIS (1280 m), Colle de Breis, Trigance.

Montée = 780 m Descente = 860 m Distance = 13 km




GROUPE 2 – RANDO. CLASSIQUE – Point Sublime, Pont du Tuset, Belvédère Rancoumas, COL SANS NOM (1160 m), Entreverges, Bastide Neuve, Collet Segond, Trigance.

Montée = 710 m Descente = 790 m Distance = 11 km



GROUPE 3 – RANDO. MOYENNE – Point Sublime, Pont du Tusset, Belvédère Rancoumas, HAUT COMBE DRECHE (1120 m), Colle de Breis, Trigance.
 Montée = 510 m Descente = 590 m Distance = 11 km



GROUPE 4 – RANDO. REDUITE – Pont Carajuan (D952), Belvédère Carajuan, Les Granges de Breis, Le Sablier, COLLE DE BREIS (900 m), Trigance.
 Montée = 390 m Descente = 310 m Distance = 10 k

